

DATA PANJANG JALAN DALAM KOTA PALOPO TAHUN 2017 - 2018


I. Berdasarkan Kondisi Jalan

No	Uraian	Tahun	Panjang (Km)	Kondisi Jalan				Keterangan
				Baik	Sedang	Rusak Ringan	Rusak Berat	
1	Jalan Daerah	2017	443,39	258,633 Km	40,363 Km	99,45 Km	44,941 Km	Kondisi pada Akhir Tahun 2016
				58,33%	9,10%	22,43%	10,14%	
2	Jalan Daerah	2018	443,39	264,14 Km	49,65 Km	95,27 Km	34,33 Km	Kondisi pada Akhir Tahun 2017
				59,57%	11,20%	21,49%	7,74%	

II. Berdasarkan Tipe Perkerasan

No	Uraian	Tahun	Panjang (Km)	Tipe Perkerasan				Keterangan
				Aspal	Beton	Kerikil	Tanah	
1	Jalan Daerah	2017	443,39	214 Km	69,01 Km	149,36 Km	11,02 Km	Kondisi pada Akhir Tahun 2016
				48,26%	15,56%	33,69%	2,49%	
2	Jalan Daerah	2018	443,39	220,88 Km	77,43 Km	138,05 Km	7,03 Km	Kondisi pada Akhir Tahun 2017
				49,82%	17,46%	31,13%	1,59%	


an. Kepala Dinas PUPR Kota Palopo
 Ptl. Kabid Bina Marga


ABDUL HARIS, ST., M. Si
 NIP. 19641102 199003 1 013

PANJANG JALAN DALAM KOTA PALOPO MENURUT KECAMATAN

NO	KECAMATAN	PANJANG JALAN			JUMLAH (3+4+5)	KET
		NEGARA /NASIONAL (Km)	PROVINSI (Km)	DAERAH/KOTA (Km)		
1	2	3	4	5	6	7
1	WARA	3,08	-	65,31	68,39	Kondisi pada Akhir Tahun 2017
2	WARA TIMUR		-	62,57	62,57	
3	WARA SELATAN	7,41	-	43,87	51,28	
4	WARA BARAT	33,83	-	29,24	63,07	
5	WARA UTARA	4,45	-	37,05	41,5	
6	BARA	11	-	66,56	77,56	
7	TELLUWANUA		-	68,51	68,51	
8	SENDANA		-	33,13	33,13	
9	MUNGKAJANG		-	37,15	37,15	
	TOTAL	59,77	0	443,39	503,16	

an. Kepala Dinas PUPR Kota Palopo
Plt. Kabid Bina Marga




ABDUL HARIS, ST., M. Si
NIP. 19641102 199003 1 013

REKAPITULASI KEGIATAN PERBAIKAN JALAN TAHUN 2018

No	Uraian	Output		Angaran (Rp)
		Volume	Satuan	
1	PENINGKATAN JALAN (DAK)	20,400	Km	48.229.396.000
2	PEMBANGUNAN JALAN (APBD)	9,822	Km	2.278.530.000
3	PEMBANGUNAN JALAN (APBD-P)	11,107	Km	1.279.950.000
	TOTAL	41,329	Km	51.787.876.000

an. Kepala Dinas PUPR Kota Palopo
Plt. Kabid Bina Marga



ABDUL HARIS, ST., M. Si
NIP. 19641102 199003 1 013